
































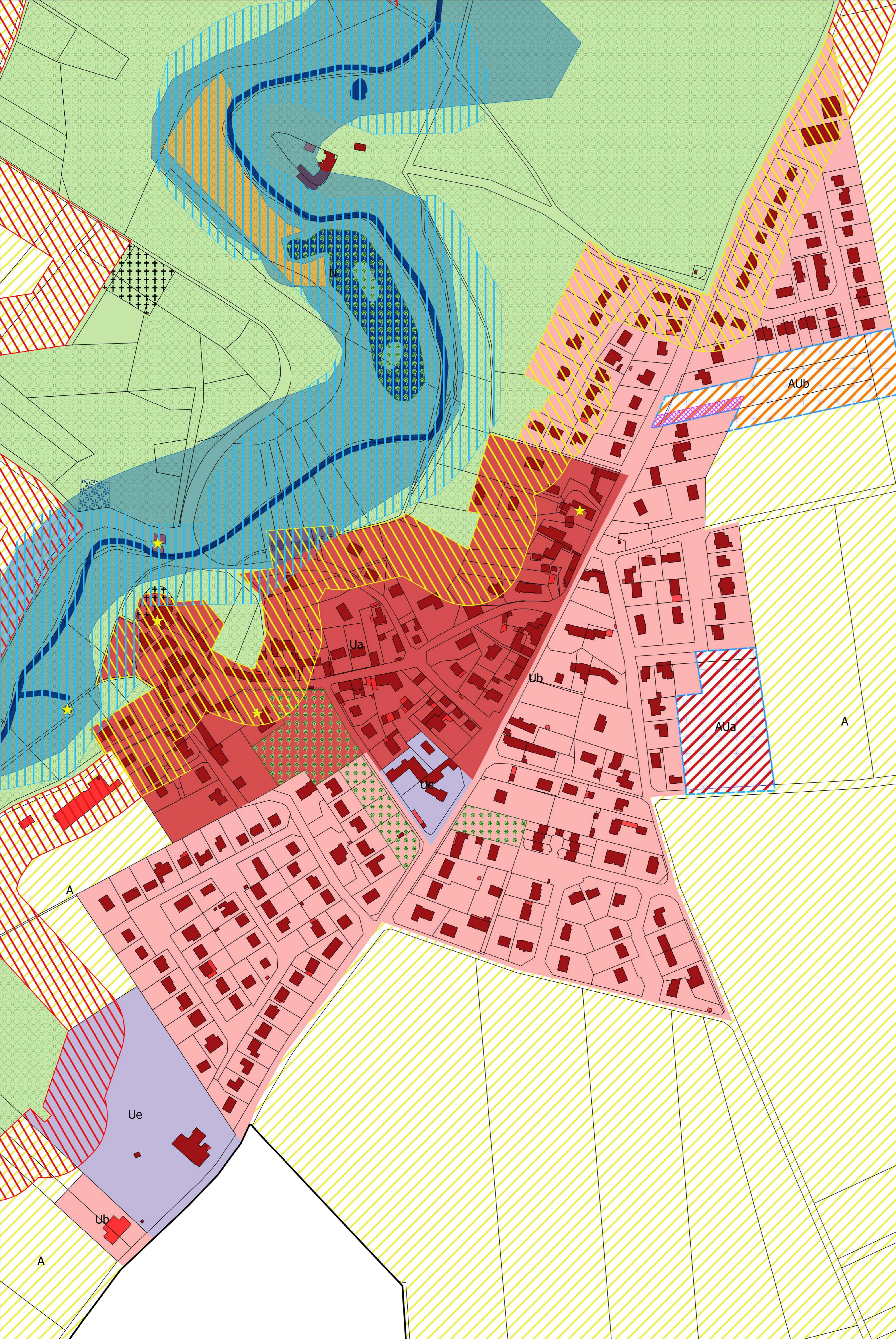
Vu pour être annexé à la délibération

Le
Le Maire

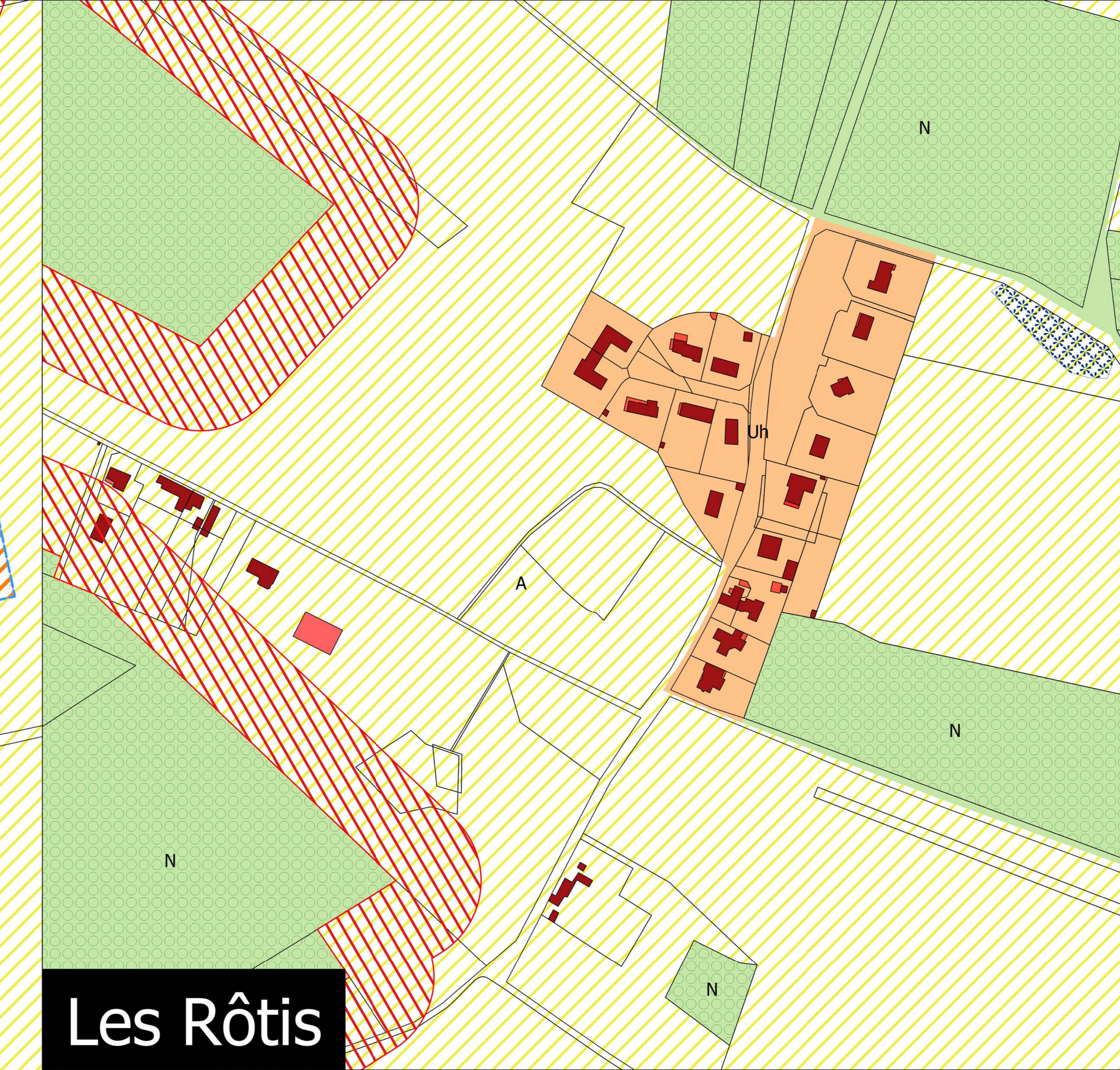


Légende

-  Limite communale
-  BATI_DUR
-  BATI_LEGER
-  Zone Ua : zone urbaine ancienne
-  Zone Ub : zone urbaine récente
-  Zone Uh : hameaux
-  Zone Ue : zone destinée aux équipements collectifs ou de services publics
-  Zone AUa : zone à urbaniser
-  Zone AUb : zone à urbaniser
-  Zone N : zone naturelle
-  Zone A : zone agricole
-  Alignements d'arbres ou haies identifiées au titre de l'article L151-23 du CU
-  Mur identifié au titre de l'article L151-19 du CU
-  Bâtiments identifiés au titre de l'article L151-11-2° du CU
-  Bâtiments identifiés au titre de l'article L151-19 du CU
-  Périmètre des Orientations d'aménagement et de programmation
-  Bande de protection des lisières agricoles des massifs de plus de 100 hectares
-  Espaces boisés classés au titre de l'article L113-1 du Code de l'urbanisme
-  Zone identifiée au titre de l'article L151-41 du Code de l'urbanisme
-  Zone identifiée au titre de l'article L151-23 du Code de l'urbanisme
-  Sites urbains constitués
-  Zone inondable
-  Zone identifiée au titre de l'article L151-15 du Code de l'urbanisme
-  Cimetière
-  Station épuration
-  Périmètre des zones de risques liés aux anciennes carrières souterraines
- Zones humides**
-  Zones humides identifiées, mais limites non vérifiées par un diagnostic terrain
-  Probabilité importante de zone humide
-  Zones en eaux



Bourg



Les Rôtis



L'Epiney