



Pièce n°4-1. Zonage de la commune au 1/6000^{ème}






























Vu pour être annexé à la délibération

Le

Le Maire



Légende

-  Limite communale
 -  BATI_DUR
 -  BATI_LEGER
 -  Zone Ua : zone urbaine ancienne
 -  Zone Ub : zone urbaine récente
 -  Zone Uh : hameaux
 -  Zone Ue : zone destinée aux équipements collectifs ou de services publics
 -  Zone AUa : zone à urbaniser
 -  Zone AUb : zone à urbaniser
 -  Zone N : zone naturelle
 -  Zone A : zone agricole
 -  Périmètre des Orientations d'aménagement et de programmation
 -  Bande de protection des lisières agricoles des massifs de plus de 100 hectares
 -  Espaces boisés classés au titre de l'article L113-1 du Code de l'urbanisme
 -  Zone identifiée au titre de l'article L151-41 du Code de l'urbanisme
 -  Zone identifiée au titre de l'article L151-23 du Code de l'urbanisme
 -  Sites urbains constitués
 -  Zone inondable
 -  Zone identifiée au titre de l'article L151-15 du Code de l'urbanisme
 -  Alignements d'arbres ou haies identifiées au titre de l'article L151-23 du CU
 -  Mur identifié au titre de l'article L151-19 du CU
 -  Bâtiments identifiés au titre de l'article L151-11-2° du CU
 -  Bâtiments identifiés au titre de l'article L151-19 du CU
 -  Cimetière
 -  Station épuration
 -  Périmètre des zones de risques liés aux anciennes carrières souterraines
- Zones humides**
-  Zones humides identifiées, mais limites non vérifiées par un diagnostic terrain
 -  Probabilité importante de zone humide
 -  Zones en eaux

